



Auf den rund 50 Kilometern dieser abwechslungsreichen Tour erlebt man Flusstäler, Weinberge, Streuobstwiesen und die reizvolle Landschaft des Schwäbischen Waldes mit ihren bizarren Schluchten, plätschernden Bachläufen und tosenden Wasserfällen. Kaum um die Ecke gebogen, ändert sich das Landschaftsbild - und genau das ist es, was den Reiz dieser Tour ausmacht. Kleine Ortschaften und größere Städte laden mit ihren historischen Bauwerken und Leckerem aus Küche und Keller zu einer Pause ein.

Tour 1: Über Stock und Stein durch Wald und Wein

Die Wanderung startet im Remstal, einem überregional bekannten Weinbaugebiet, welches mit seinen Gastronomen vinologisch und kulinarisch einen sehr guten Ruf genießt! Also nichts wie rein in die gute Stube, kulinarische Köstlichkeiten warten nur darauf bei geselliger Stimmung probiert zu werden. Was es über die leiblichen Genüsse hinaus im Remstal noch zu bewundern und zu erleben gibt, darüber informiert der Remstal Tourismus e. V. im i-Punkt am S2-Bahnhof Endersbach, am Startpunkt des Rems-Murr-Wanderwegs. Von dort führt der Weg direkt ans Ufer der Rems, wo die ehemaligen Weinstädter Gartenschauflächen Birkselzpitze und Steinbruch Beutelsstein liegen. Besonders sehenswert ist die vielfach prämierte Stuttgarter Holzbrücke.

Auf dem weiteren Weg durch die von Reben geprägte Landschaft des Remstals bieten sich dem Wanderer immer wieder fantastische Ausblicke, zum Beispiel blickt man vom Kleinheppacher Kopf über das gesamte vordere Remstal, bis hinüber zum Stuttgarter Kessel mit dem Fernsehturm. Bei gutem Wetter sieht man vom dortigen, großzügig angelegten Rastplatz sogar die Schwäbische Alb.

Nach einem kurzen Stück durch den Wald, führt der Weg an der Bergkante über die Weinberge entlang, direkt zum Hörleskopf und von dort zum Korber Kopf. Beide Bergköpfe belohnen den Aufstieg mit atemberaubenden Ausblicken! Über Hanweiler erreicht man das erste Etappenziel Winnenden. Hier bieten sich vielfältige Einkehrmöglichkeiten, oder man taucht zum Abschluss der Tour im Wunnebad ab und entspannt anschließend im Saunabereich. Als ideale Unterkunft bietet sich beispielsweise die „Schöne Aussicht“ auf der Burg Bürg an, nur wenige Kilometer von der Winnender Innenstadt entfernt, direkt am Start von Tour 2 gelegen.

IN ETAPPEN | DURCH DEN REMS-MURR-KREIS

Die rund 50 Kilometern dieser abwechslungsreichen Tour lassen sich gut in 3 Etappen einteilen. Entweder als dreitägiges Wandererlebnis mit Übernachtungen in einer der zahlreichen Unterkünfte an der Strecke oder als drei separate Tagestouren, deren Start- und Zielorte sehr gut mit Bus und Bahn verknüpft werden können. Die QR-Codes führen direkt zu den jeweiligen Bahnverbindungen oder zur Auswahl der Unterkünfte in den Etappenorten.

WEINSTADT

i Stadt Weinstadt
Telefon 0 71 51 / 693 - 0
www.weinstadt.de



KORB

i Gemeinde Korb
Telefon 0 71 51 / 93 34 - 0
www.korb.de



WINNENDEN

i Stadt Winnenden, i-Punkt
Telefon 0 71 95 / 92 41 - 60
www.winnenden.de



BERGLEN

i Gemeinde Berglen
Telefon 0 71 51 / 97 57 - 0
www.berglen.de



RUDERSBERG

i Gemeinde Rudersberg
Telefon 0 71 83 / 30 05 - 81
www.rudersberg.de



ALTHÜTTE

i Gemeinde Althütte
Telefon 0 71 83 / 9 59 59 - 0
www.althuetten.de




MURRHARDT

i Stadt Murrhardt
Telefon 0 71 92 / 213 - 777
www.murrhardt.de



HINWEIS
Nach dem Scannen des QR-Codes im Browser den Button klicken um die Startzeit zu aktualisieren.



REMS-MURR | WANDERWEG
Mehrtagestour für Naturliebhaber:innen und Entdecker:innen

REMS-MURR-KREIS



Weitere Informationen zum Rems-Murr-Wanderweg

Schwäbischer Wald Tourismus e.V.
Alter Postplatz 10 | 71332 Waiblingen
Telefon 0 71 51 / 5 01 13 76
info@schwaebischerwald.com
www.schwaebischerwald.com

Naturpark Schwäbisch-Fränkischer Wald e.V.
Marktplatz 8 | 71540 Murrhardt
Telefon 0 71 92 / 213 - 887
info@naturpark-sfw.de
www.naturpark-sfw.de

Remstal Tourismus e.V.
Bahnhofstraße 21 | 71384 Weinstadt
Telefon 0 71 51 / 2 76 50 47
info@remstal.de
www.remstal.de

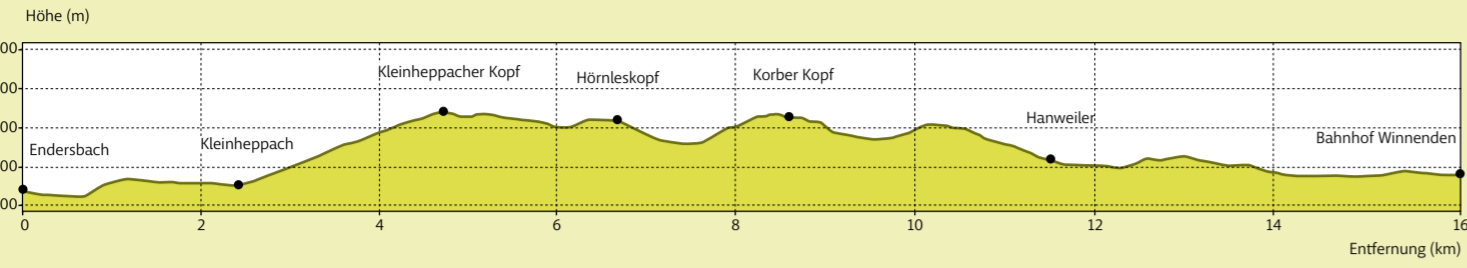
Impressum:
8. überarbeitete Auflage, 2021
Herausgeber: Landratsamt Rems-Murr-Kreis, Stabsstelle Wirtschaftsförderung und Tourismus; Konzeption, Texte und Design: agentur arcos, Murrhardt; Fotografie: agentur arcos, Stefan Bossow, Manja Schuller, Waiblingen, i-stock/Peopleimages



TOUR 1 ÜBER STOCK UND STEIN DURCH WALD UND WEIN

Streckenlänge: 16 km
Höhenmeter: 422 m

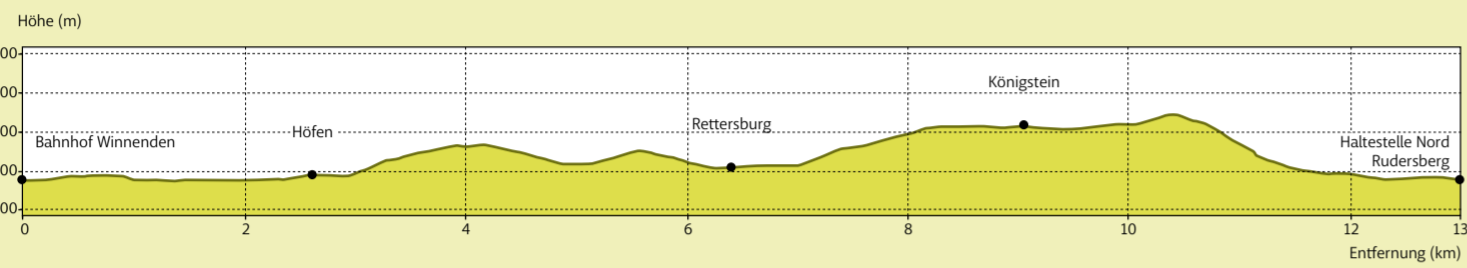
Überwiegend geteerte Wege führen durch die Weinberge. Kräftige Anstiege werden mit einem großartigen Panoramablick auf das Remstal belohnt. Auf der Strecke informieren Schautafeln – am Kleinheppacher Kopf über die Steinzeit, am Hörnleskopf über den Wald und am Korber Kopf über die geologischen Schichten der Berge. Am Ende der Route durch Weinberge und Wälder lässt es sich in der Winnender Marktstraße bei einer Tasse Kaffee oder einem Viertele Wein entspannen.



TOUR 2 ZU BESUCH BEI MAJA, WILLI UND DEN APFELBÄUMEN

Streckenlänge: 13 km
Höhenmeter: 288 m

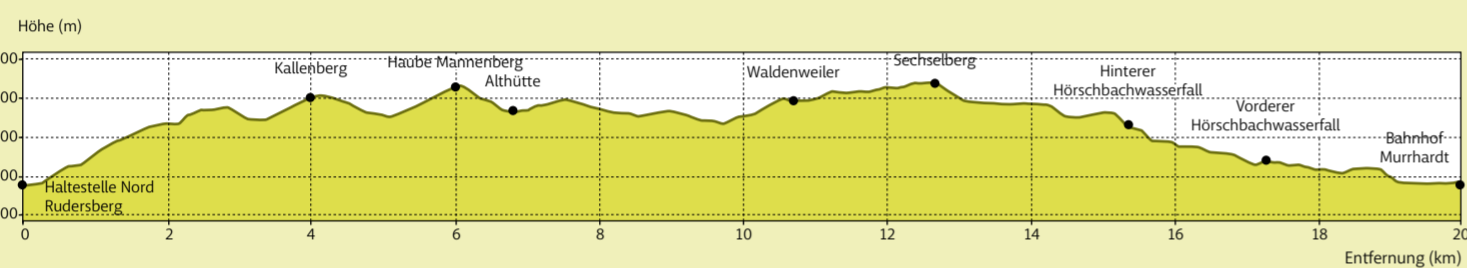
Die Tour führt über Streuobstwiesen, am Waldrand entlang und durch überwiegend lichten Mischwald auf Teer-, Wald- und Schotterwegen. Besonderheiten dieser Etappe sind die Winnender Altstadt, die Burg Bürg und der Königstein bei Rudersberg.



TOUR 3 GEHEIMNISVOLLER PFAD ZUM HERZEN DES WALDES

Streckenlänge: 20 km
Höhenmeter: 567 m

Die Tour führt mit mehreren Steigungen auf Kieswegen und schmalen Pfaden zum größten Teil durch den Wald zur den Hörschbachwasserfällen. Vom Hinteren Wasserfall führt die Strecke westlich der Hörschbachschlucht auf einem bequemem Weg zum Vorderen Wasserfall.



Wegzeichen entlang der Strecke



Direkt zur Routennavigation auf dem Smartphone

- Rems-Murr-Wanderweg
- ⋯ Alternativroute
- 1 Sehenswürdigkeiten
- 11 Gastronomie an der Route
- 11 Unterkunft an der Route
- 11 Orte mit vielen Gastronomen/Unterkünften
- 11 Bahnhof
- S Bahnhof S-Bahn
- DB Bahnhof DB



Wir bedanken uns herzlich beim Schwäbischen Albverein für das Engagement bei der Streckenkonzepktion und für die Betreuung des Wanderwegs.

Maßstab 1 : 40.000



Kartendaten © OpenStreetMap Mitwirkende www.openstreetmap.org



SEHENSWÜRDIGKEITEN

WEINSTADT

- 1 Ortsteil Endersbach
- 2 Steinzeitmuseum Kleinheppach
- 3 Kleinheppacher Kopf
- 4 Köpfe am Korber Kopf

WINNENDEN

- 5 Wunnebad
- 6 Schlosskirche St. Jakobus
- 7 Historische Altstadt
- 8 Feuerwehrmuseum
- 9 Burg Bürg

RUDERSBERG

- 10 Königstein
- 11 Burg Waldenstein
- 12 Aussichtspunkt Haube Mannenberg

MURRHARDT

- 13 Hinterer Hörschbachwasserfall
- 14 Hörschbachschlucht
- 15 Vorderer Hörschbachwasserfall
- 16 Historische Innenstadt
- 17 Carl-Schweizer-Museum
- 18 Naturparkzentrum

